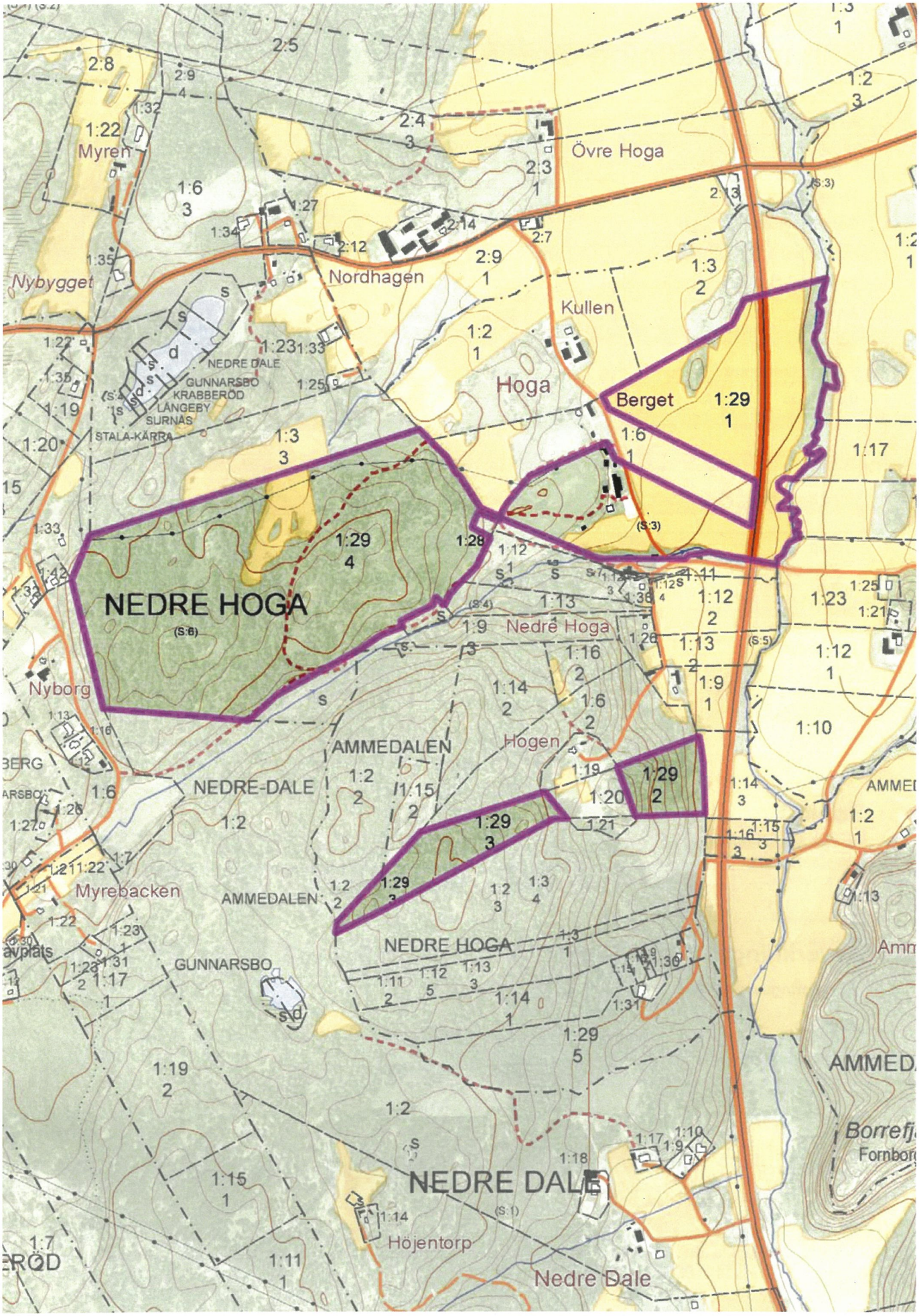
NEDRE HOGA
(S:6)
1:29
4
1:28
Berget
1:29
1
Övre Hoga
Nordhagen
Kullen
Hoga
Nybygget
Myren
NEDRE DALE
GUNNARSBO
KRABBERÖD
LÅNGEBY
SJÖRNÄS
STÅLA-KÄRRA
Nedre Hoga
Nyborg
AMMEDALEN
NEDRE-DALE
Hogen
1:29
2
1:29
3
Myrebacken
AMMEDALEN
NEDRE HOGA
GUNNARSBO
1:29
5
NEDRE DALE
(S:1)
Höjentorp
Nedre Dale

Sammanställning över fastigheten

Arealer

	hektar	%
Produktiv skogsmark	22,8	51
Myr/kärr/mosse	0,3	<1
Berg/Hällmark	4,7	11
Inäga/åker	15,6	35
Väg och kraftledning (linjeavdrag)	0,0	<1
Annat	0,9	2
Summa landareal	44,3	
Vatten	0,0	

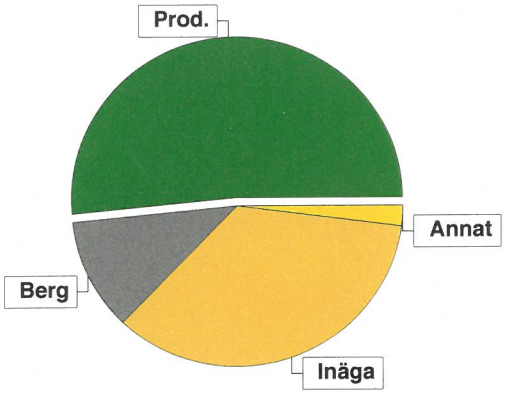

Virkesförråd

Totalt m³sk
2510

Medeltal m³sk per hektar
110

	m³sk	%
Tall	1568	62
Gran	475	19
Löv	466	19

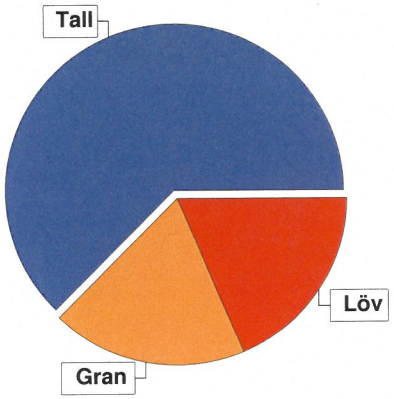

Bonitet

Fastighetens medelbonitet är beräknad till	m³sk per ha
	5,7

Tillväxt

Tillväxt för perioden 2018 - 2027 beräknad med hänsyn till föreslagna åtgärder	m³sk per år
	81

Avverkningsförslag

	m³sk
Föryngringsavverkning	494
Gallring	478
Totalt under perioden	**972**

Förväntad tillväxt första växtsäsongen	m³sk
	95
	m³sk per ha
	4,2

Skogens fördelning på åldersklasser

Åldersklass	Areal		Virkesförråd				
	ha	%	Totalt m³sk	m³sk /ha	Tall %	Gran %	Löv %
Kalmark	1,2	5					
- 9 år							
10 - 19	6,8	30	77	11	14	32	54
20 - 29							
30 - 39							
40 - 49	3,7	16	475	128	75	15	10
50 - 59	4,3	19	730	170	60	20	20
60 - 69	1,7	7	236	139	61	29	10
70 - 79							
80 - 89	2,3	10	459	200	46	20	34
90 - 99	0,8	4	99	124	60	30	10
100 - 109	2,0	9	434	217	80	10	10
110 - 119							
120 +							
Lågprodskog(E)							
ÖF/Skikt							
Summa/Medel	22,8	100	2510	110	62	19	19

Arealfördelning, aktuell

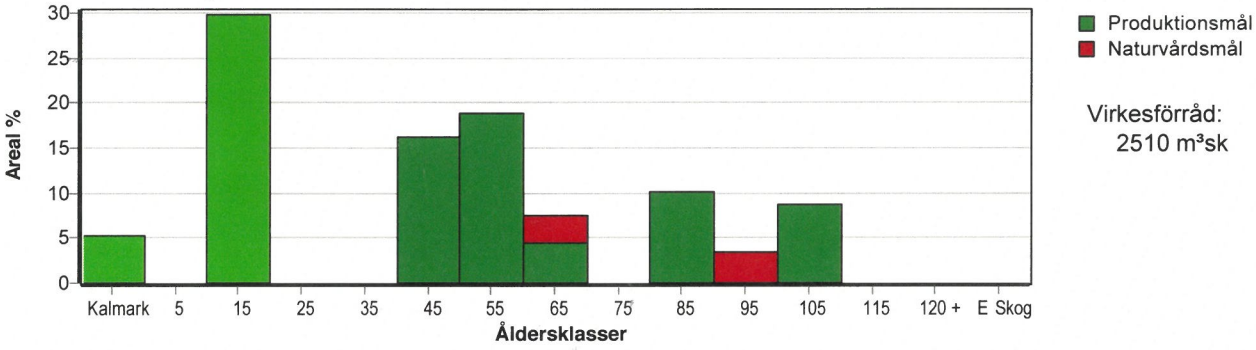

Arealfördelning, om 10 år (förutsatt att föreslagna åtgärder utförs)

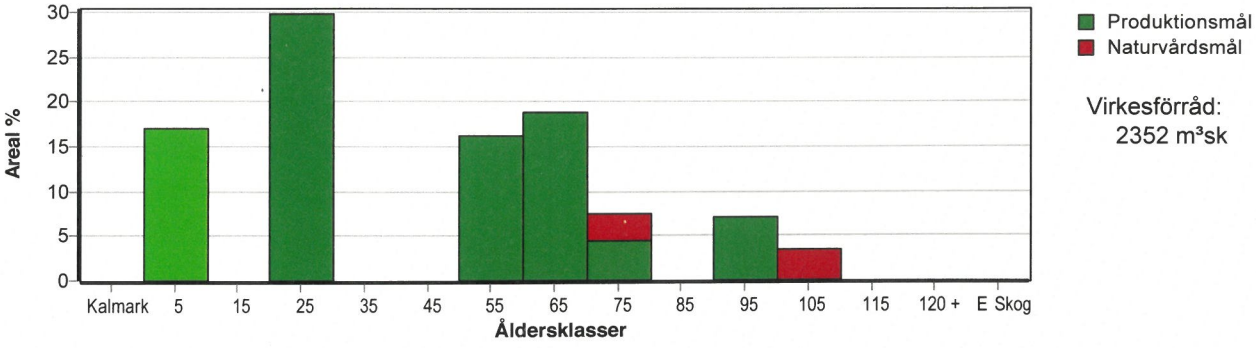

Skogens fördelning på huggningsklasser

Huggningsklass		Areal		Virkesförråd				
		ha	%	Totalt m³sk	m³sk /ha	Tall %	Gran %	Löv %
Kalmark	K1	1,2	5					
	K2							
Röjningsskog	R1							
	R2	6,8	30	77	11	14	32	54
Gallringsskog	G1	9,7	43	1441	149	65	20	15
	G2							
Föryngrings-	S1	1,6	7	302	189	60	20	20
avverknings-	S2	2,7	12	591	219	64	13	23
skog	S3	0,8	4	99	124	60	30	10
Lågproducer-	E1							
ande skog	E2							
	E3							
Överstånd/Skikt								
Summa/Medel		22,8	100	2510	110	62	19	19

Kalmark

K1 Obehandlad kalmark
Mark där åtgärd(er) behövs för att erhålla tillfredsställande föryngring.

K2 Behandlad kalmark
Mark som fullständigt behandlats med återväxt-åtgärder men där föryngringen inte säkerställts.

Röjningsskog

R1 Plantskog
Säkerställd föryngring upp till 1,3 m medelhöjd.

R2 Ungskog
Skog som är över 1,3 m och som i utvecklings-hänseende motsvarar röjningsskog.

Gallringsskog

G1 Normal gallringsskog
Skog som är yngre än skyddsåldern (lägsta ålder för föryngringsavverkning).

G2 Äldre gallringsskog
Skog som uppnått skyddsåldern och där nästa lämpliga åtgärd normalt är gallring.

Föryngringsavverkningsskog

S1 Skog som kan föryngringsavverkas
Normalt föreslås ingen avverkningsåtgärd under planperioden.

S2 Skog som är mogen att föryngringsavverkas
Normalt infaller en avverkningsåtgärd under planperioden.

S3 Skog i föryngringsbar ålder
Föryngringsavverkning bör dock inte utföras.

Lågproducerande skog

E1 Restskog
Skog som lämnats efter avverkning eller som uppkommit på grund av skada.

E2 Gles skog
Gles skog eller skog av ett för marken olämpligt trädslag.

E3 Skog av hagmarkskaraktär
Gles skog av hagmarkskaraktär.

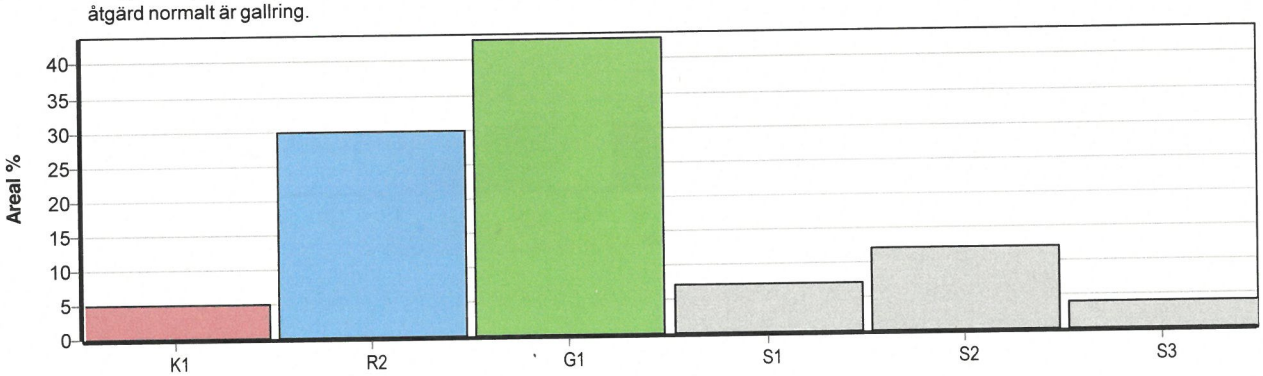

Avdelningsbeskrivning

Skifte: 0

i = grön kommentar, ii = generell kommentar,
iii = åtgärdskommentar, iv = speciella värden [1]

Avd nr	Areal ha (-avdrag) [skikt]	Ålder år	Hkl (Skikt)	SI	Virkesförråd ha	Virkesförråd avd	Mål klass	Träd-slag TGLBÄ	Med diam cm	Beskrivning	Åtgärd Alternativ	N ä r	Uttag inkl tillväxt %	Uttag inkl tillväxt m³sk	Årlig tillväxt m³sk/ha	Not [1]
1	1.8	10	R2	G28	12	22	PG	14500		Delv olikåldrigt Frisk (2)	Röjning Löv	1	30		3.8	
2	1.0	60	G1	T20	110	110	PG	54100	19	Varier bonitet Olikåldrigt Torr (1)	Ingen åtgärd				3.9	
3	2.3 (-0.2)3	55	G1	T20	132	277	PG	62200	16	Imp fläckar Torr (1) Avdrag: berg	Gallring	1	25	69	3.8	iv
4	3.5 (-0.2)3	10	R2	B20	12	40	PG	22600		Varier bonitet Enstaka öf Imp fläckar Frisk (2) Avdrag: berg	Röjning Löv	1	30		3.6	iv
5	0.7	60	G1	T22	180	126	NS,s	72100	20	Flerskiktat Branter Frisk (2)	Ingen åtgärd Naturvårdande skötsel (A)	1	35		5.6	i
6	1.6	80	S1	T22	189	302	PG	62200	20	Varier bonitet Bergbundet Torr (1)	Ingen åtgärd Föryng avv (A)	3	85		4.7	iv
7	2.2	50	G1	T22	206	453	PG	62200	16	Bergbundet Olikåldrigt Dålig kvalitet Torr (1)	Gallring	1	35	159	5.3	

Län: Västra Götalands län Kommun: Orust Församling: Stala
Nedre Hoga 1:29 Id: 142102002

Skogsfakta

Avdelningsbeskrivning

Skifte: 0

i = grön kommentar, ii = generell kommentar,
iii = åtgärdskommentar, iv = speciella värden [1]

Avd nr	Areal ha (-avdrag) [skikt]	Ålder år	Hkl (Skikt)	SI	Virkesförråd ha	Virkesförråd avd	Mål klass	Träd-slag TGLBÄ	Med diam cm	Beskrivning	Åtgärd Alternativ	N ä r	Uttag inkl tillväxt %	Uttag inkl tillväxt m³sk	Årlig tillväxt m³sk/ha	Not [1]
8	0.5	15	R2	G24	8	4	PG	25300		Olikåldrigt Bergbundet Torr (1)	Röjning Ingen åtgärd (A)	1	10		2.3	
9	0.5	10	R2	G32	7	4	PG	06400		Luckigt Betesskador Frisk (2)	Röjning	1	30		4.0	
10	1.4	43	G1	T25	165	231	PG	72100	14	Varier bonitet Överslutet Frisk (2)	Gallring Gallring	1 3	35 25	81 47	4.9	
11	2.4 (-0.1)3	40	G1	T20	106	244	PG	81100	10	Imp fläckar Bergbundet Delv röjskog Torr (1) Avdrag: berg	Underv röj f gallring Gallring	1 3	20 30	49 73	4.0	
12	2.0	100	S2	T21	217	434	PG	81100	25	Varier bonitet Bergbundet Frisk (2)	Föryng avv Plantering (F) Återväxtkontroll (F)	1 2 2	85	369	1.1	
13	0.7	10	R2	G34	10	7	PG	05500		Frisk (2)	Röjning	1	30		4.4	
14	0.7	80	S2	B22	224	157	PG	22600	22	Dålig kvalitet Branter Olikåldrigt Framtida lövdominans Frisk (2)	Föryng avv, fröträd Återväxtkontroll (F) Ingen åtgärd (A)	1 2	80	125	1.5	iii,i

pcSKOG Utskriven: 2018-05-17

Län: Västra Götalands län Kommun: Orust Församling: Stala
Nedre Hoga 1:29 Id: 142102002

Skogsfakta

Avdelningsbeskrivning

i = grön kommentar, ii = generell kommentar,
iii = åtgärdskommentar, iv = speciella värden [1]

Skifte: 0

Avd nr	Areal ha (-avdrag) [skikt]	Ålder år	Hkl (Skikt)	SI	Virkesförråd ha	Virkesförråd avd	Mål klass	Träd-slag TGLBÄ	Med diam cm	Beskrivning	Åtgärd Alternativ	Nä r	Uttag inkl tillväxt %	Uttag inkl tillväxt m³sk	Årlig tillväxt m³sk/ha	Not [1]
15	1.2	0	K1	G28	0	0	PG			Frisk (2)	Plantering	1				
											Återväxtkontroll (F)	2				
											Röjning	3	30			
16	0.8	90	S3	T16	124	99	NO.s	63100	20	Varier bonitet Torr (1)	Ingen åtgärd				2.9	i
17	4.2									Bergimpediment						
18	0.9									Bebyggd mark						
19	15.6									Inäga						
20	0,3									Myr						

SKOGSKARTA

Plan	Nedre Hoga 1:29
Församling	Stala
Kommun	Orust
Län	Västra Götalands län
Planen avser	2018 - 2027
Planläggare	Alexander Odenius Skogsfakta
Utskriftsdatum	2018-05-17

Skogsfakta

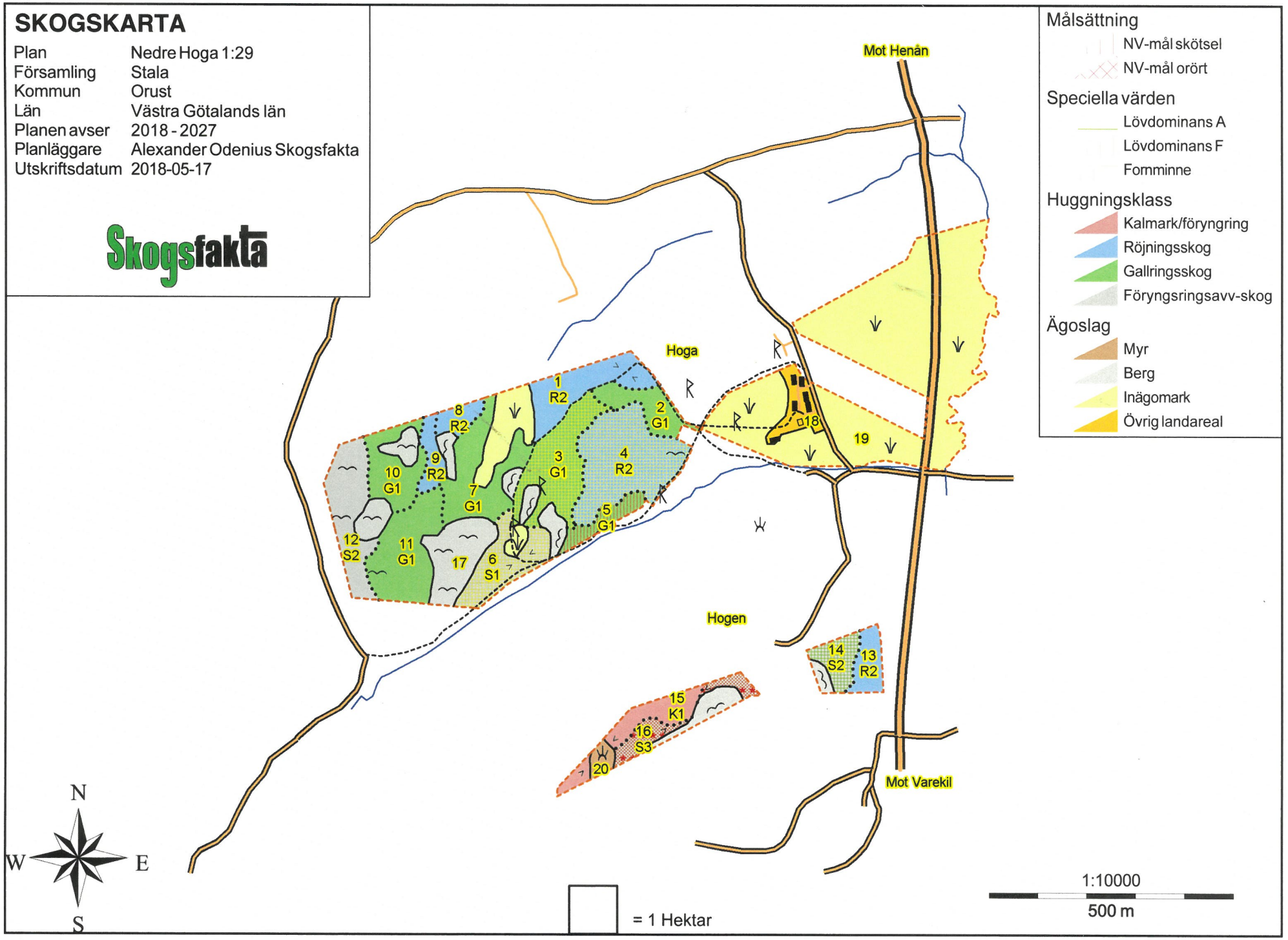

Målsättning
- NV-mål skötsel
- NV-mål orört

Speciella värden
- Lövdominans A
- Lövdominans F
- Fomminne

Huggningsklass
- Kalmark/föryngring
- Röjningsskog
- Gallringsskog
- Föryngsringsavv-skog

Ägoslag
- Myr
- Berg
- Inägomark
- Övrig landareal